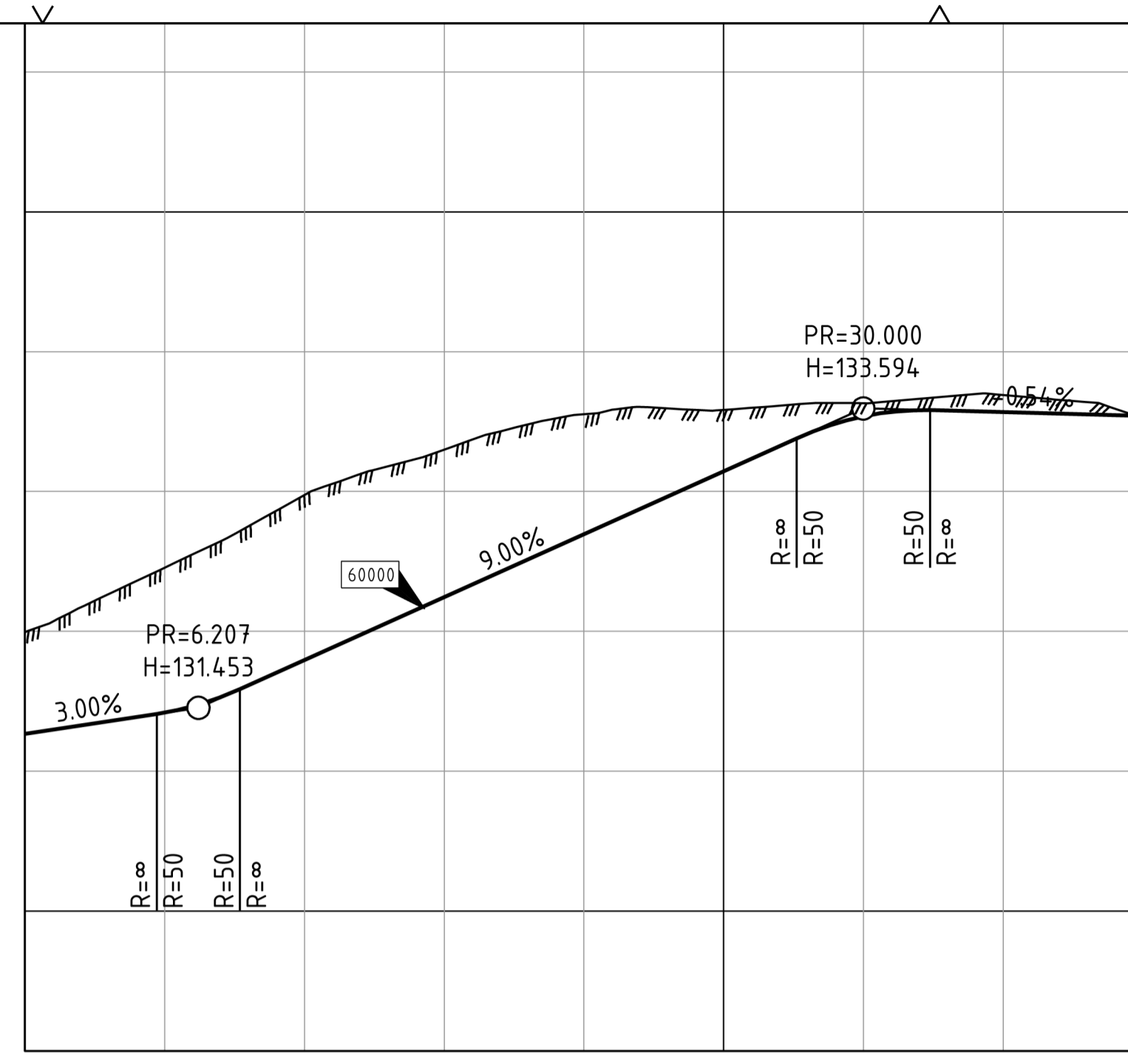


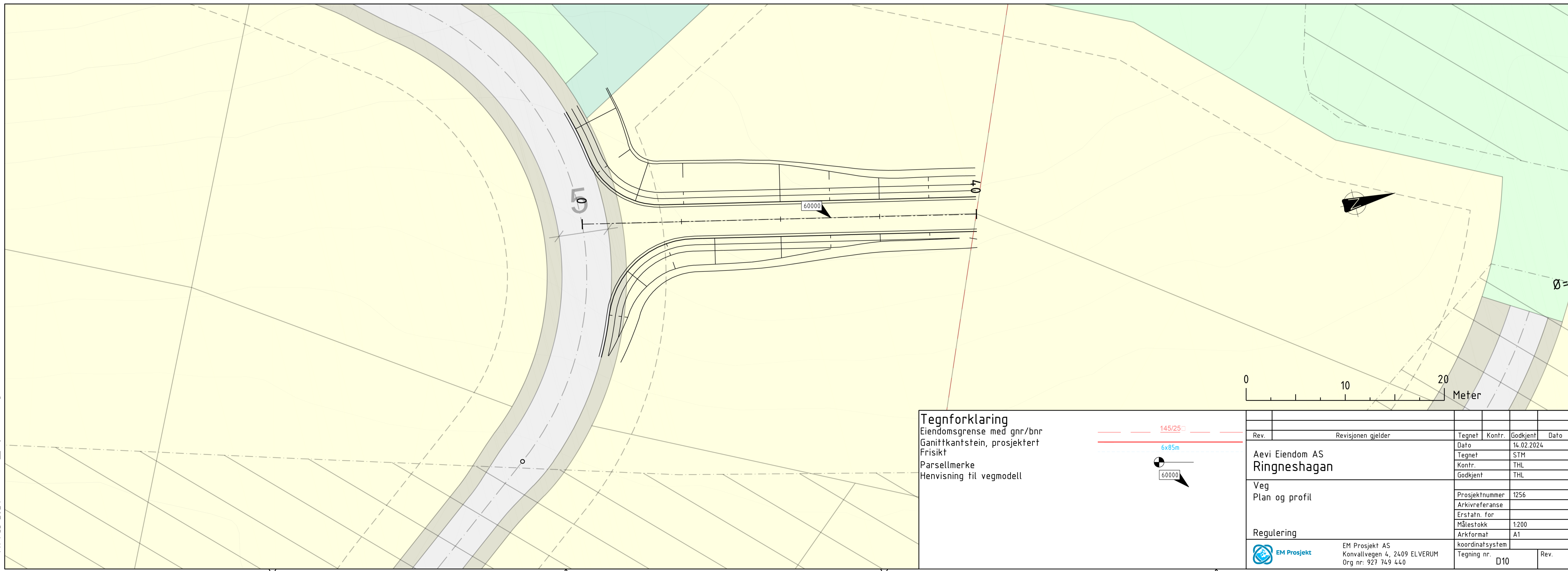
135

130

H.O.H

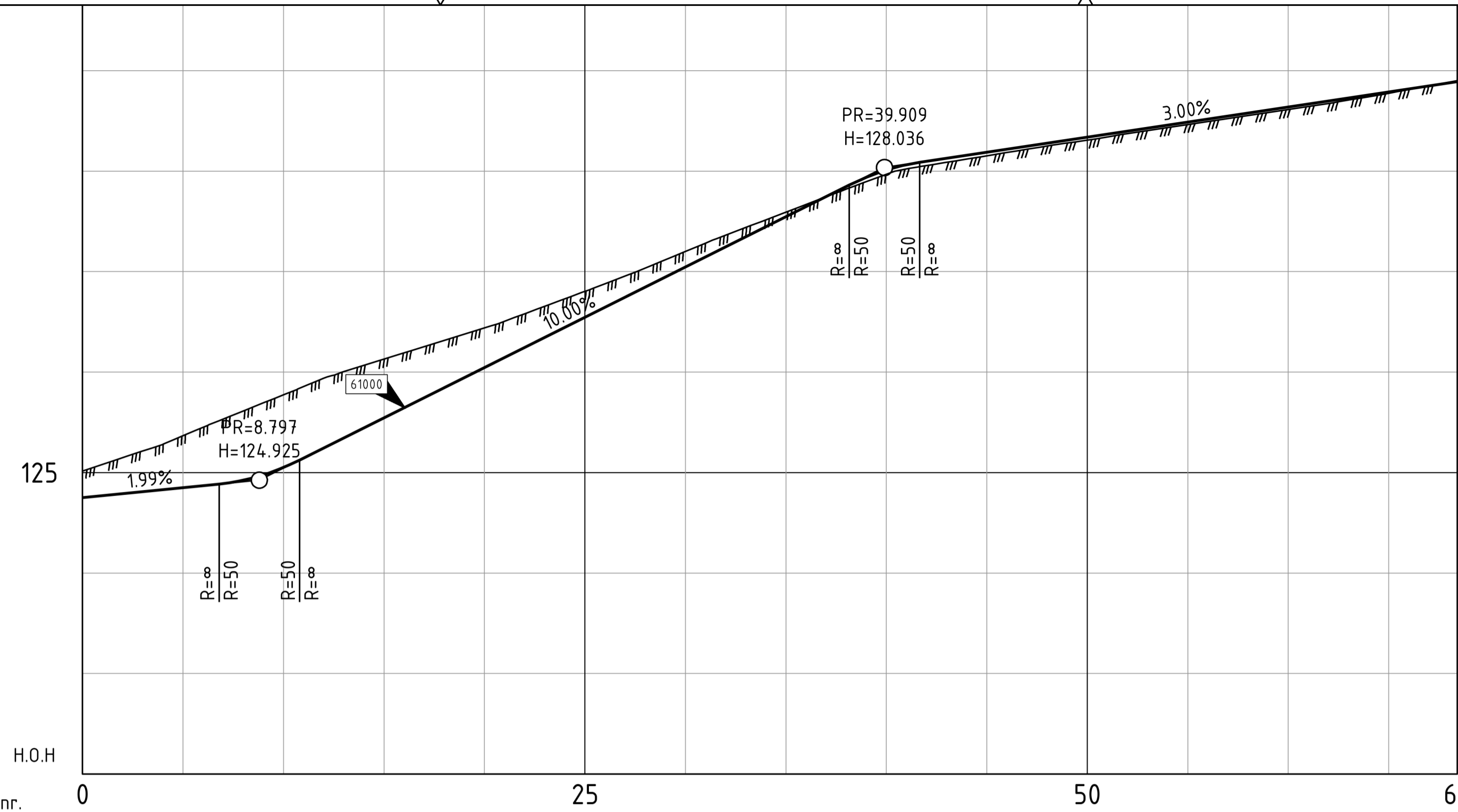


Profil nr.	0	25	40
Hor.Kurv.			
Breddeutv.			
Tverrfall			
— H.kj.b.k.			
- - - V.kj.b.k.			
Profil h.	131.42	131.79	132.24
Terreng h.	132.46	132.97	133.30

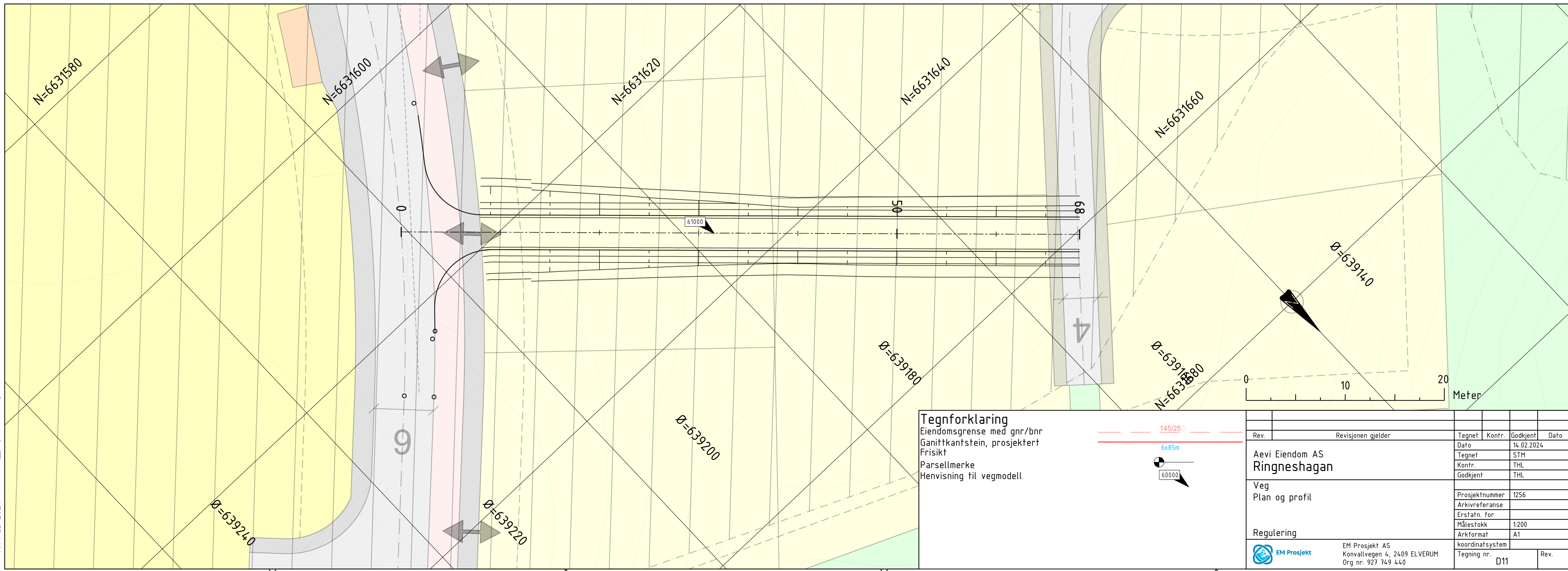


**Tegnforklaring**  
 Eiendomsgrense med gnr/bnr  
 Ganittkantstein, prosjektert  
 Frisikt  
 Parsellmerke  
 Henvvisning til vegmodell

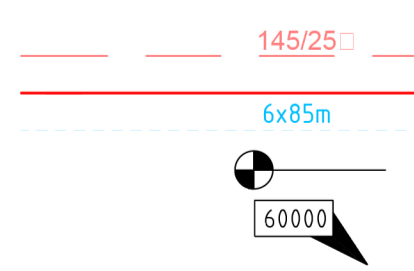
Rev.	Revisjonen gjelder	Tegnet	Kontr.	Godkjent	Dato
					14.02.2024
Aevi Eiendom AS		Tegnet	STM		
Ringneshagan		Kontr.	THL		
Veg		Godkjent	THL		
Plan og profil		Prosjektnummer	1256		
Regulering		Arkivreferanse			
		Erst. for			
		Målestokk	1:200		
		Arkformat	A1		
		koordinatsystem			
EM Prosjekt		Tegning nr.	D10		
EM Prosjekt AS Konvallvegen 4, 2409 ELVERUM Org nr: 927 749 440		Rev.			



Profil nr.	0	25	50	68										
Hor.Kurv.														
Bredeutv.														
Tverrfall														
H.kj.b.k.														
V.kj.b.k.														
Profil h.	125.37	124.85	125.05	125.55	126.05	126.55	127.05	127.55	128.01	128.19	128.34	128.49	128.64	128.79
Terreng h.	125.37	124.85	125.05	125.55	126.05	126.55	127.05	127.55	128.01	128.19	128.34	128.49	128.64	128.79



**Tegnforklaring**  
 Eiendomsgrense med gnr/bnr  
 Ganittkantstein, prosjertert  
 Frisikt  
 Parsellmerke  
 Henvvisning til vegmodell



Rev.	Revisjonen gjelder	Tegnet	Kontr.	Godkjent	Dato
					14.02.2024
Aevi Eiendom AS Ringneshagan		Tegnet	STM		
Veg Plan og profil		Kontr.	THL		
Regulering		Godkjent	THL		
EM Prosjekt		Prosjektnummer	1256		
EM Prosjekt AS Konvallvegen 4, 2409 ELVERUM Org nr: 927 749 440		Arkivreferanse			
		Erstatn. for			
		Målestokk	1:200		
		Arkformat	A1		
		koordinatsystem			
		Tegning nr.	D11	Rev.	