






Tegnforklaring til skjema for felles lek, aktivitetsområder, oppholdsareal mv som er ilgjengelig for barn og unge i avskjermet gårdsrom på plan 2 (FU1-FU2) og plan 1 (FU3)

-  Leilighetsbebyggelse
-  Lek, oppholdsareal, aktivitetsområde, grøntareal, vegetasjon (gressareal, trær, busker) på lodd.
-  Lekeplass med utstyr/sittegruppe, (fallunderlag/ gress, vippedyr, sandkasse, lekeappart) på lodd.
-  Gangforbindelser/inngangsplan på lodd, møteplasser (belegningsstein med kantstein mot areal med busker og gress)
-  Regnbed/vannspeil

**Kartopplysninger**

Kilde for basiskart: NORKART  
 Dato for basiskart: 29.01.2025  
 Koordinatsystem: ETRS89.UTM-32N  
 Høydegrunnlag: NN2000

Ekvidistanse: 1m  
 Kartmålestokk: 1:500  
 0 12.5 25m



**Illustrasjon felles lek, aktivitet, opphold i gårdsrom**  
**Aurveien 60-68, Aursmoen sentrum**

**PlanID:**  
322620250002  
**Forslagsstiller:**  
Aurveien 62 AS

SAKSBEHANDLING ETTER PLAN- OG BYGNINGSLOVEN		SAKS-NR	DATO	SIGN
Dato	Revisjon			
Dato	Revisjon			
Dato	Revisjon			
Ny 2. gang behandling				
Offentlig ettersyn fra ..... til .....				
2. gangs behandling				
Offentlig ettersyn fra ..... til .....				
1. gangs behandling				
Kunngjøring av oppstart av planarbeid				
Oppstartsmøte...				
PLANEN ER UTARBEIDET AV: <b>ENERHAUGEN</b> ARKITEKTKONTOR		PLANKONSULENT	TEGN.NR.	DATO
Det bekrefteas at planen er i samsvar med kommunestyrets vedtak av			11.02.2026	RAS/HH
		BekreftDato:	PLANSJEFNAVN	Plansjef